

## EDITORIALA - EDITORIAL

Ya quedó atrás el curso, y la AVNAU se centra en otros quehaceres. Por un lado, y en aras del fomento de la participación, estamos trabajando para que algunos compañeros de la agrupación se encuadren en los Consejos Asesores de Planeamiento Municipal de aquellos municipios de la CAPV que, bien por imperativo de la Ley 2/2006 de suelo y urbanismo (municipios de más de 7.000 habitantes), bien por iniciativa propia municipal, han conformado dicho instrumento de participación ciudadana. En algunos casos, como el Ayuntamiento de Bilbao, la AVNAU representa a nuestro colectivo desde hace tiempo; en otros, como en el caso de Ortuella, apenas nos acabamos de incorporar. En cualquier caso, nuestra presencia es importante y garantiza que la información tratada en materia urbanística y las decisiones del ámbito municipal lleguen al colectivo, y trasciendan dicho ámbito.

En el ámbito de la CAPV, además, la AVNAU a través del COAVN, ha procurado la incorporación de al menos un compañero del COAVN en el Consejo Asesor de Política Territorial de la CAPV, y se ha formulado escrito de indicaciones en relación al Borrador del Proyecto de Paisaje de la CAPV.

[Alegaciones al Proyecto de Paisaje en pdf \(AVNAU\)](#)

[Evacuación para trámite de audiencia en pdf \(Gobierno Vasco\)](#)

Fruto de la relación que pretende AVNAU con la Administración pública, se puede confirmar ya la celebración de una sesión técnica el día 29 de abril, a las 19:00 horas, en el salón de actos de la Delegación de Bizkaia del COAVN, para la presentación por parte de la Oficina del Plan General de Bilbao de la Modificación que se prevé en un espacio tan singular como Punta de Zorroza. Asimismo, el día 9 de mayo y a partir de las 11:30 horas, celebraremos una interesante sesión en relación a la Modificación del PTS de Ríos y Arroyos de la CAPV, el RD 903/2010, zonas ARPSIs, etc., en la que intervendrán responsables del Departamento de Medio Ambiente y Política Territorial y UR Agentzia.


En el ámbito de la Comunidad Foral de Navarra, la AVNAU, en colaboración con la Oficina de Concursos y la Delegación en Navarra, continúa su labor en aras de clarificar la situación del planeamiento en tramitación y de consensar unos pliegos base entre los colegiados y el propio Gobierno de Navarra, que permita establecer un marco de trabajo adecuado para los urbanistas de la Comunidad. Sobre estas y otras cuestiones, os mantendremos informados, ya que está pendiente de concretarse un documento base de concursos y una nueva sesión de trabajo con el departamento foral correspondiente.

En relación a los concursos de planeamiento, por último, debemos daros traslado de la reunión que se han mantenido con la Diputación Foral de Bizkaia, y de la que se pretende mantener con la Diputación Foral de Álava, en donde, del mismo modo, se pretende incidir en la importancia que se concede a la revisión del planeamiento (expira en septiembre, además, el plazo dictado en la Disposición Transitoria 2ª de la Ley 2/2006 para la adaptación del planeamiento municipal a dicho texto normativo) y se da traslado de los pliegos tipo elaborados al efecto por la Oficina de Concursos, en cuya elaboración tuvo ocasión de participar la AVNAU.

Finalmente, sabed que la organización del viaje a la Cuenca del Rhur va quemando etapas. Ya se cerró el plazo de inscripción para aquellos que querían que la AVNAU les gestionara el alojamiento y el avión. No así, el plazo para aquellos que gestionen su transporte hasta Alemania y vuelta, así como el alojamiento. Para estos, el plazo de inscripción finalizará el 30 de abril, y cuesta 180 €.

[Prórroga para la inscripción al viaje de la modalidad 1](#)

## EDITORIALA - EDITORIAL



### Shigeru Ban

El japonés Shigeru Ban, de 56 años, fue galardonado el pasado mes de marzo con el Premio Pritzker de arquitectura 2014 por sus proyectos "elegantes e innovadores para clientes privados" y también por usar "el mismo diseño inventivo y habilidoso para sus amplios esfuerzos humanitarios".

"Durante veinte años, Ban ha viajado a lugares de todo el mundo donde se han producido desastres naturales y provocados por el hombre, para trabajar con ciudadanos locales, voluntarios y estudiantes en el diseño y construcción de refugios reciclables, dignos y de bajo coste, así como edificios comunales para las víctimas de esos desastres".

Así lo destacó en Chicago Tom Pritzker, presidente de la Fundación Hyatt, que desde 1979 otorga este premio, considerado el Nobel de la arquitectura, y que en esta edición ha querido destacar la labor humanitaria de un profesional que es un "caso raro en el terreno de la arquitectura".

"El compromiso de Shigeru Ban con las causas humanitarias a través de su trabajo de ayuda en caso de desastre es un ejemplo para todos. La innovación no está limitada por el tipo de edificio y la compasión no está limitada por el presupuesto. Shigeru ha hecho de nuestro mundo un lugar mejor", ha agregado Pritzker.

[Noticia](#)



### El Algarrobico: sentencia

El TSJA da un respiro a El Algarrobico y dice ahora que está en zona urbanizable. Lo más llamativo del fallo está en que los últimos pronunciamientos del TSJA han ido en dirección contraria. Así, otra sección de la misma sala de lo contencioso-administrativo —la primera— sentenció en junio de 2012 que el edificio estaba ubicado en una zona protegida que no se podía urbanizar. Ambas secciones, la tercera y la primera, han anulado la parte del decreto autonómico de 2008 que afectaba al paraje de El Algarrobico. Pero la situación a la que retrotraen esos suelos es completamente distinta: unos magistrados apuntan a que antes de ese decreto de 2008 allí no se podía construir y otros que sí se podía edificar.

[Noticia](#)



### Forum D'Avignon

El **Forum d'Avignon** se celebró por primera vez en Bilbao del 5 al 8 de marzo para analizar junto a numerosas personalidades del mundo de la cultura local, nacional e internacional "La ciudad como ecosistema cultural".

El Foro de Aviñón es un Think Tank, o laboratorio de ideas, al servicio de la cultura y de su diálogo con el mundo económico. Apoyándose en una red mundial de artistas, creadores, empresarios, expertos, gabinetes de consejo internacionales y más de treinta asociados públicos y privados, el Think Tank cultiva tres campos de reflexión proponiendo y discutiendo proyectos, ideas y realizaciones de todos los continentes: financiamiento y modelos económicos, propuestas digitales e innovación, y atractivo regional y cohesión social.

La socióloga Saskia Saasen participó en el fórum. En su investigación más reciente, Saasen se ha centrado en las expulsiones realizadas por la economía y la globalización. Expulsiones de lo más diversas, muchas de ellas recogidas en el libro que verá la luz este mes de abril bajo el título *Expulsiones* (publicado en castellano por la Editorial Katz) en las que la investigadora trata de explicar cómo "algunas formas de conocimiento que admiramos y respetamos a menudo están en el origen de largas transacciones que pueden desencadenarse en expulsiones".

[Manifiesto 2013](#)

[Entrevista a Saskia Saasen](#)

## PROIEKTUAK- PROYECTOS

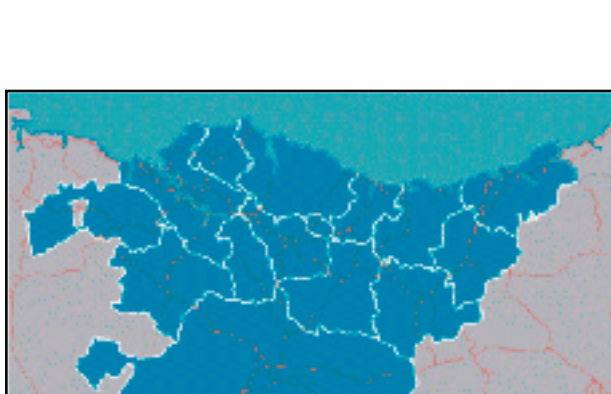


### Acondicionamiento paisajístico del corredor Puente Alto-Erekalear (Vitoria-Gasteiz)

Esta actuación del Departamento de Medio Ambiente y Espacio Público dentro del Anillo Verde se enmarca dentro de la estrategia de consolidación de la Vuelta al Anillo Verde, recorrido peatonal y ciclista que a lo largo de 30 km conecta los parques que configuran el Anillo mediante diversos corredores ecológicos y de uso público.

[Información](#)

## BERRIAK - ACTUALIDAD



### Desarrollo de la Ley 2/2006, de 30 de junio, de Suelo y Urbanismo

El Gobierno Vasco, en desarrollo de la Disposición adicional 2ª de la Ley 2/2006, de 30 de junio, de Suelo y Urbanismo, ha elaborado un modelo de ordenanzas municipales de urbanización, así como un modelo de ordenanzas municipales de edificación, que deberá ser utilizado por los municipios del País Vasco como referencia para elaborar las citadas ordenanzas.


Asimismo, en desarrollo de la Disposición adicional 3ª, ha elaborado la clasificación normalizada de los usos del suelo del País Vasco, que será de obligado cumplimiento para la redacción de instrumentos de ordenación del territorio y de los planes e instrumentos de ordenación urbanística.

[Web Gobierno Vasco](#)



### Inventario de Núcleos Rurales de Bizkaia

Se ha aprobado inicialmente el Inventario de Núcleos Rurales de Bizkaia (11 de marzo). Se ha remitido la documentación a todos los municipios para que aleguen en el plazo de tres meses, pero no se ha publicado en web.




### Entrevista a Iván Poduje sobre el incendio de Valparaíso (Chile)

El urbanista Iván Poduje analiza las causas del desastre que ha quemado parte de la única ciudad chilena declarada **Patrimonio de la Humanidad**. Relata que la ciudad fue hasta comienzos del siglo XX la capital económica y de la innovación en Chile. En los años en que Santiago estaba habitada por la oligarquía terrateniente, en Valparaíso se instalaron los inmigrantes ingleses y alemanes. Era una localidad bulente en lo económico y el principal puerto del país, pero el terremoto de 1906 la destruyó. Desde entonces, se ha tenido un inmenso valor patrimonial.

[Entrevista](#)

## WEB



### Actualización Inventario-Inventario

La dirección de Planificación Territorial y Urbanismo del Gobierno Vasco ha actualizado los datos del Inventario-Inventario sobre el planeamiento urbanístico de los municipios de la CAPV a fecha 31-03-2014. Se puede consultar en el enlace web de la viceconsejería de Política Territorial del Gobierno Vasco.

[Versión euskera](#)

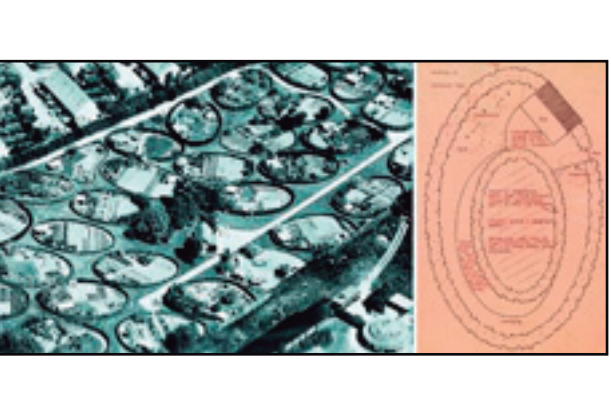
[Versión castellano](#)

**correo** **postak** **postak**

elkarkideen postontzia - buzón agrupad@as

"Animamos a tod@s l@s agrupad@s a que propongáis artículos, publicaciones (propias o ajenas), proyectos, opiniones, temas que se pudieran abordar desde el boletín o cualquier otra propuesta. Os recordamos que podéis hacerlo a través de la dirección [avnavn@coavn.org](mailto:avnavn@coavn.org)"

## IRITZIA - OPINIÓN




### Ixar Ugalde Gabellanes: un XXXL también se cose con puntadas pequeñas

Este artículo analiza el planeamiento urbanístico y regional de algunas estructuras verdes, fijándose en las piezas con cometido social, como determinados parques y caminos. El ámbito de estudio se ciñe a la periferia de algunas ciudades y regiones europeas que, en los últimos años, está cambiando no sólo en sentido morfológico, sino también en cuanto a sus funciones tradicionales y sociales. Hoy, la definición "intermedia" entre urbana y rural de la periferia es extremadamente difícil de definir, puesto que, el conflicto tradicional entre la ciudad y el campo ya no es útil para describir aquel paisaje suburbano.

Teniendo en cuenta conjuntamente las dos escalas extremas, la territorial y la del cuerpo humano, algunos ejemplos de planificación territorial han sido capaces de conformar el espacio social real de algunas regiones o metrópolis europeas.

## IKASTAROOAK - CURSOS



### Premio Institut Cerdà 2014

Con motivo de la celebración del 30º aniversario del Institut Cerdà (1984-2014), y con la voluntad de asumir un compromiso activo en el ámbito de la innovación y de la sostenibilidad en el territorio, se pone en marcha la primera convocatoria del Premio Institut Cerdà, orientada a la innovación y al desarrollo de las ciudades.

Este Premio quiere reconocer la tarea de jóvenes profesionales que se esfuerzan por imaginar un entorno más cercano a las personas, más cohesionado y más sostenible.

[Información](#)



### Greencities & Sostenibilidad

El 2 y 3 de octubre de 2014 se celebrará en Málaga el congreso **Greencities & Sostenibilidad**. El congreso ofrece conferencias, zona expositiva y networking. Se darán a conocer experiencias de las principales ciudades españolas destacadas en sostenibilidad urbana: movilidad sostenible, medio ambiente y edificación.



### 8º Bienal de Paisaje de Barcelona: Un paisaje para ti

La **VIII Bienal de Paisaje de Barcelona** se reivindica tanto como catalizador de dudas, como impulsora de ilusiones y de cambios en el ámbito del Paisajismo, en unas circunstancias en las que las disciplinas territoriales y culturales oscilan entre la zozobra y la emergencia.

Es frente a la inquietud de encontrar nuevas vías de acción, de asegurar, de asegurar, de asegurar tal vez inhóspitos, de repensar antiguas certezas, o de designar ciertas sensibilidades necesarias, que se convoca la presente edición del certamen, para estar presentes en la discusión de

lo que debe ser el Paisaje ahora, prever un futuro plausible y, porque no, emocionante.

En consecuencia, la Bienal revisa alcance y formato, formulas, conceptos y objetivos de la disciplina, mientras se contempla a sí misma críticamente como plataforma viva del Paisajismo y atalaya de los movimientos en el Paisajismo internacional.

Nuevo buzón de la AVNAU

Manda tus aportaciones, tus propuestas, tu opinión..

[avnavn@coavn.org](mailto:avnavn@coavn.org)

SI QUIERES DESCARGAR EL CONTENIDO DEL BOLETÍN PINCHA

[AQUÍ](#)

AVNAU/EHAHE. Alda.Mazarredo 69-71, Bilbao. Tfno: 944231636 Redacción: Javier Martínez Callejo, Josu Laguardia

ISSN-2255-0798