AGRUPACIÓN VASCO-NAVARRA DE ARQUITECTOS URBANISTAS
EUSKAL HERRIKO ARKITEKTO HIRIGILEEN ELKARTEA

BOLETÍN DE NOTICIAS 8 2015/09/17

berriak actualidad

"Una metodología para la mitigación y adaptación a los desafíos climáticos en el planeamiento urbano"

Conferencia de Ricardo Mena Carrasco, profesor titular de Urbanística y Ordenación del Territorio de la Escuela Técnica Superior de Arquitectura de Madrid, dentro del ciclo de conferencias organizado por la Cátedra Vicente Guallart de Arquitectura Sostenible de la Universidad Politécnica de Valencia. Ricardo Mena es director del Grupo de Investigación "Ciudad y Territorio" y director técnico de varios planes de ordenación municipal y de varios planes estratégicos de ciudades como Madrid, Valencia, Sevilla, Zaragoza, Vitoria-Gasteiz, Bilbao, Jerez, Santa Fe (Argentina) y Quito (Ecuador).

Información / Informacja

Campus de golf abandonados con recuperación en centrales solares en Japón

Tras el auge, que duró dos años, de construcciones de campos de golf por parte de inversores extranjeros en Japón, el sol y la gente finlandesa se han apoderado de los campos de golf abandonados en Japón. Los inversores extranjeros se han retirado y los campos de golf se convierten en centrales solares y en parques de ocio para los habitantes de las ciudades cercanas. Los finlandeses están ocupando los campos de golf de Japón, que se convierten en destinos cortos de Calvinismo.

Información / Informacja

Lo que China ha construido en el mar del Sur de China

Desde que comenzaron las obras de ampliación de islas en el mar del Sur de China actual, China ha construido oficinas para la colonia de nueva creación de Kuan Yin, puertos para los barcos de pesca y pistas de aterrizaje.

Información / Informacja

Del negocio tradicional a la invasión de las 'ciudades franquicia'

Los centros históricos están sufriendo una pérdida de comercio y gente cliente. Los grandes inversores se ponen a disposición de los propietarios de los locales comerciales para que los alquilen a cambio de un porcentaje de la venta. Los centros históricos se convierten en "ciudades franquicia".

Información / Informacja

albisteak noticias



La Comisión de Urbanismo aprueba inicialmente el plan Director de BCN World

La Comisión de Urbanismo de Barcelona ha aprobado inicialmente el plan director del complejo de ocio y juego BCN World, que se ubicará en la Zona Franca, junto a la Ronda Litoral. Los promotores del proyecto, Genting Malaysia, han presentado un plan de ocho millones de metros cuadrados de superficie, que incluye un hotel de 1.500 habitaciones, un centro de ocio, oficinas y un puerto deportivo.

Noticia / Albisteak



Israel encuentra los restos de Goit, la ciudad del gigante Goliat

Los restos de una ciudad cananea de hace más de 3.000 años, que podría ser la ciudad de Goit, el lugar de nacimiento del gigante Goliat, han sido descubiertos en el sur de Israel, cerca de la ciudad de Ashdod, según ha informado el director de las excavaciones, Yosef Garfinkel, de la Universidad Hebrea de Jerusalén. Los restos de la ciudad de Goit, que se ha conservado en un estado de ruinas, ofrecen a los arqueólogos una ventana a la cultura de los cananeos, que vivieron en la zona hace más de 3.000 años.

Noticia / Albisteak



El Reino Unido planea utilizar "autopistas eléctricas"

Los ingenieros británicos están estudiando la posibilidad de utilizar carreteras electrificadas para alimentar a los vehículos eléctricos. Los ingenieros británicos están estudiando la posibilidad de utilizar carreteras electrificadas para alimentar a los vehículos eléctricos. El Reino Unido está estudiando la posibilidad de utilizar carreteras electrificadas para alimentar a los vehículos eléctricos. El Reino Unido está estudiando la posibilidad de utilizar carreteras electrificadas para alimentar a los vehículos eléctricos.

Noticia / Albisteak

Frank Gehry proyectará el masterplan para LA River

Frank Gehry, el arquitecto canadiense-estadounidense que proyectó el museo Guggenheim de Bilbao, ha sido contratado por la ciudad de Los Angeles para proyectar el masterplan para el río Los Angeles. El río Los Angeles es un río de 82 kilómetros de longitud que atraviesa la ciudad de Los Angeles. El río Los Angeles es un río de 82 kilómetros de longitud que atraviesa la ciudad de Los Angeles. El río Los Angeles es un río de 82 kilómetros de longitud que atraviesa la ciudad de Los Angeles.

Noticia / Albisteak

proiektuak proyectos

Zaha Hadid Architects gana el Concurso Internacional del Puente Danjiang

La firma de arquitectura británica Zaha Hadid Architects ha ganado el concurso para el diseño del nuevo puente Danjiang, que cruzará el río Tamsui, en la ciudad de Taipei, en Taiwan. El puente, que se ubicará en la desembocadura del río Tamsui, está situado en la ciudad de Taipei, en Taiwan.

Más info

"Puerto del Futuro", el proyecto para integrar el río Moscova a la vida urbana de Moscú

Una de las obras de ampliación Proyecto Moscú, "Puerto del Futuro", se ubica en el río Moscova, en la zona de Kutuzovsky. Se trata de un puente de 1.500 metros de longitud, que se ubica en la zona de Kutuzovsky. Se trata de un puente de 1.500 metros de longitud, que se ubica en la zona de Kutuzovsky. Se trata de un puente de 1.500 metros de longitud, que se ubica en la zona de Kutuzovsky.

Más info

VIVA Vancouver, un festival que todo el año invita a crear lugares para disfrutar los espacios públicos

Desde la oficina de arquitectura Proyecto Vancouver, "Puerto del Futuro", se ubica en el río Moscova, en la zona de Kutuzovsky. Se trata de un puente de 1.500 metros de longitud, que se ubica en la zona de Kutuzovsky. Se trata de un puente de 1.500 metros de longitud, que se ubica en la zona de Kutuzovsky. Se trata de un puente de 1.500 metros de longitud, que se ubica en la zona de Kutuzovsky.

Más info

Parque fluvial en el borde de un lago en Vietnam, de MA Design Studio

La oficina británica MA Design Studio ha diseñado un lago en Lagunillas en el Vietnam, en la zona de Kutuzovsky. Se trata de un parque de 1.500 metros de longitud, que se ubica en la zona de Kutuzovsky. Se trata de un parque de 1.500 metros de longitud, que se ubica en la zona de Kutuzovsky. Se trata de un parque de 1.500 metros de longitud, que se ubica en la zona de Kutuzovsky.

Más info

Cirkelbroen, el puente creado por el artista Olafur Eliasson sobre el canal Christianshavn, en Copenhage

Cirkelbroen es el artista Olafur Eliasson sobre el canal Christianshavn, en Copenhage. Cirkelbroen es el artista Olafur Eliasson sobre el canal Christianshavn, en Copenhage. Cirkelbroen es el artista Olafur Eliasson sobre el canal Christianshavn, en Copenhage. Cirkelbroen es el artista Olafur Eliasson sobre el canal Christianshavn, en Copenhage.

Más info

web

Líneas de deslinde para el Dominio Público Marítimo Terrestre (España)

Líneas de deslinde para el Dominio Público Marítimo Terrestre (España). Líneas de deslinde para el Dominio Público Marítimo Terrestre (España). Líneas de deslinde para el Dominio Público Marítimo Terrestre (España). Líneas de deslinde para el Dominio Público Marítimo Terrestre (España).

http://www.mapa.es/ca/costas/contenidos/Lineasdeslinde.htm?idioma=ca

Visor de cartografía antigua

Visor de cartografía antigua. Visor de cartografía antigua. Visor de cartografía antigua. Visor de cartografía antigua. Visor de cartografía antigua. Visor de cartografía antigua. Visor de cartografía antigua. Visor de cartografía antigua.

Dónde encontrar información urbanística para nuestro proyecto

Dónde encontrar información urbanística para nuestro proyecto. Dónde encontrar información urbanística para nuestro proyecto. Dónde encontrar información urbanística para nuestro proyecto. Dónde encontrar información urbanística para nuestro proyecto.

A history of cities in 50 buildings- The Guardian

A history of cities in 50 buildings- The Guardian. A history of cities in 50 buildings- The Guardian. A history of cities in 50 buildings- The Guardian. A history of cities in 50 buildings- The Guardian.

proiekzioak, erakusketak proyecciones, exposiciones

"Fotografía y Arquitectura Modernas en España, 1925-1965. Otro botón de muestra".

"Fotografía y Arquitectura Modernas en España, 1925-1965. Otro botón de muestra". "Fotografía y Arquitectura Modernas en España, 1925-1965. Otro botón de muestra". "Fotografía y Arquitectura Modernas en España, 1925-1965. Otro botón de muestra".

elkarkideon postontzia buzón de l@s agrupad@s

Animamos a todxs l@s agrupad@s a que propongáis artículos, publicaciones (propias o ajenas), proyectos, opiniones, temas que se publican abordar desde el boletín o cualquier otra cosa que propuesta. Os escribiremos que podéis hacerlo a través de la dirección contact@bakgai.com

Elkarkideen artikulu, argitalpen zaharrak edo berriak, proiektuak, iritziak, gaiak edo beste edozein gauza proposatu dezakegun. Gogoratzeko ditugu aukera dutela bakgai.com helbidea erabiliz.

Iritzia Opinión

"La ciudad está hecha para el hombre blanco, heterosexual, en edad productiva y con coche".

Rafael Sanzio Lapuente, doctor en Geografía, profesor de Geografía Humana de la Universidad de Valladolid, y miembro del Grupo de Investigación Ciudad y Territorio, ha publicado recientemente un artículo titulado "La ciudad está hecha para el hombre blanco, heterosexual, en edad productiva y con coche".

Rafael Sanzio Lapuente, doctor en Geografía, profesor de Geografía Humana de la Universidad de Valladolid, y miembro del Grupo de Investigación Ciudad y Territorio, ha publicado recientemente un artículo titulado "La ciudad está hecha para el hombre blanco, heterosexual, en edad productiva y con coche".

Más info

"El sistema es un asunto de democracia", Elizabeth Becker / periodista y escritora. El País

"El sistema es un asunto de democracia", Elizabeth Becker / periodista y escritora. El País. "El sistema es un asunto de democracia", Elizabeth Becker / periodista y escritora. El País. "El sistema es un asunto de democracia", Elizabeth Becker / periodista y escritora. El País.

Más info

María Gaviria impulsar de la candidatura de Benidorm a la lista de bienes Patrimonio de la Humanidad, en las categorías de Bien Cultural y Natural

María Gaviria impulsar de la candidatura de Benidorm a la lista de bienes Patrimonio de la Humanidad, en las categorías de Bien Cultural y Natural. María Gaviria impulsar de la candidatura de Benidorm a la lista de bienes Patrimonio de la Humanidad, en las categorías de Bien Cultural y Natural. María Gaviria impulsar de la candidatura de Benidorm a la lista de bienes Patrimonio de la Humanidad, en las categorías de Bien Cultural y Natural.

Más info

Cómo pude Pamplona haber afrontado el derribo de sus murallas

Entre 1915 y 1918 se derribaron, tras una propuesta del Colegio Oficial de Arquitectos Vascos-Navarro, las murallas de Pamplona. Entre 1915 y 1918 se derribaron, tras una propuesta del Colegio Oficial de Arquitectos Vascos-Navarro, las murallas de Pamplona. Entre 1915 y 1918 se derribaron, tras una propuesta del Colegio Oficial de Arquitectos Vascos-Navarro, las murallas de Pamplona.

Más info

ikastaroak cursos

I Congreso de Movilidad Urbana Vertical

Los días 16 y 17 de octubre, en el Auditorio Ciudad de Valladolid, se celebrará el I Congreso de Movilidad Urbana Vertical, organizado por la Universidad Internacional de Andalucía (Sede Iberoamericana de Santa María de la Rábida). Los días 16 y 17 de octubre, en el Auditorio Ciudad de Valladolid, se celebrará el I Congreso de Movilidad Urbana Vertical, organizado por la Universidad Internacional de Andalucía (Sede Iberoamericana de Santa María de la Rábida). Los días 16 y 17 de octubre, en el Auditorio Ciudad de Valladolid, se celebrará el I Congreso de Movilidad Urbana Vertical, organizado por la Universidad Internacional de Andalucía (Sede Iberoamericana de Santa María de la Rábida).

Más info

Congreso Uhinak. 6 y 7 de octubre, Fiodos (Vizcaya)

Congreso Uhinak. 6 y 7 de octubre, Fiodos (Vizcaya). Congreso Uhinak. 6 y 7 de octubre, Fiodos (Vizcaya). Congreso Uhinak. 6 y 7 de octubre, Fiodos (Vizcaya). Congreso Uhinak. 6 y 7 de octubre, Fiodos (Vizcaya).

Información / Informacja

Seminario Re- hab "Recuperando la ciudad". PN InD+i

Seminario Re- hab "Recuperando la ciudad". PN InD+i. Seminario Re- hab "Recuperando la ciudad". PN InD+i. Seminario Re- hab "Recuperando la ciudad". PN InD+i. Seminario Re- hab "Recuperando la ciudad". PN InD+i.

Información / Informacja

Bekak Becas

Becas, ayudas, subvenciones y premios para estudiar en la Universidad. Ministerio de Educación, Cultura y Deporte

Becas, ayudas, subvenciones y premios para estudiar en la Universidad. Ministerio de Educación, Cultura y Deporte. Becas, ayudas, subvenciones y premios para estudiar en la Universidad. Ministerio de Educación, Cultura y Deporte. Becas, ayudas, subvenciones y premios para estudiar en la Universidad. Ministerio de Educación, Cultura y Deporte.

Información / Informacja

Ayudas nuevas y renovaciones para el programa productoral de perfeccionamiento de personal

Ayudas nuevas y renovaciones para el programa productoral de perfeccionamiento de personal. Ayudas nuevas y renovaciones para el programa productoral de perfeccionamiento de personal. Ayudas nuevas y renovaciones para el programa productoral de perfeccionamiento de personal. Ayudas nuevas y renovaciones para el programa productoral de perfeccionamiento de personal.

Información / Informacja

Lehiaketak Concursos

Concurso internacional para rediseñar la ciudad del festival Burning Man

Cada año, desde 1986 en la Gerlach Pattern Excavation Site, la ciudad de Black Rock City, en Nevada, el arte y la cultura se unen en el festival Burning Man. Cada año, desde 1986 en la Gerlach Pattern Excavation Site, la ciudad de Black Rock City, en Nevada, el arte y la cultura se unen en el festival Burning Man. Cada año, desde 1986 en la Gerlach Pattern Excavation Site, la ciudad de Black Rock City, en Nevada, el arte y la cultura se unen en el festival Burning Man. Cada año, desde 1986 en la Gerlach Pattern Excavation Site, la ciudad de Black Rock City, en Nevada, el arte y la cultura se unen en el festival Burning Man.

Más info

Arautegia eta plangintza Normativa y planeamiento

Ampliación Plan. Información pública y audiencia del Plan Territorial Parcial del Área Funcional de Donostia-San Sebastián (Donostialdea-Bajo Bidasoa

La ampliación del Plan Territorial Parcial del Área Funcional de Donostia-San Sebastián (Donostialdea-Bajo Bidasoa) se encuentra en información pública y audiencia. La ampliación del Plan Territorial Parcial del Área Funcional de Donostia-San Sebastián (Donostialdea-Bajo Bidasoa) se encuentra en información pública y audiencia. La ampliación del Plan Territorial Parcial del Área Funcional de Donostia-San Sebastián (Donostialdea-Bajo Bidasoa) se encuentra en información pública y audiencia. La ampliación del Plan Territorial Parcial del Área Funcional de Donostia-San Sebastián (Donostialdea-Bajo Bidasoa) se encuentra en información pública y audiencia.

Información / Informacja

AVNAU / EHAGE. Aitor. Mazarredo, 69 1º. Tfno: 944374836
Redacción / Erredakzioa: Leire Martínez Calvo - Paula Amorebieta/ Moreno

BAKGAI_COAVN
https://twitter.com/amaya_coavn

ISSN-2241-0788

VISITAS / BISITAK
1.000.000 bisitaldi